

Onga Város Polgármestere
3562 Onga, Rózsa utca 18.

1340-89/2023.

Melléklet: tulajdoni lap, térkép másolat

Előterjesztés Onga Város Önkormányzata Képviselő-testülete

2023. augusztus 30. napján tartandó ülésére

Javaslat

az Onga, belterület 490 hrsz.-ú közterület elnevezésére

Törvényességi szempontból véleményezte:


Tóthné dr. Pál Erzsébet
jegyző

Tisztelt Képviselő-testület!

A Képviselő-testület 2023. június 13. napján tartott rendes ülésén a kérdések, interpellációk napirendi pontban felmerült, hogy a Sportpálya utcája, az Onga, belterület 490 hrsz.-ú ingatlan jelenleg nincsen elnevezve, és így a Sportpályának nincsen címe, egyelőre csak helyrajzi számmal rendelkezik. Sem a földhivatali, sem egyéb nyilvántartásban sincs utcanév erre a helyrajzi számra bejegyezve.

Magyarország helyi önkormányzatairól szóló 2011. évi CLXXXIX. törvény (a továbbiakban: Mötv.) 42. § 8. pontja alapján a képviselő-testület kizárólagos, át nem ruházható hatáskörébe tartozik a közterület elnevezése. Az Mötv. 143. § (3) bekezdése szerint felhatalmazást kap a települési, a fővárosban a fővárosi önkormányzat, hogy rendeletben állapítsa meg a közterületek elnevezésének, valamint az elnevezésük megváltoztatására irányuló kezdeményezés és a házszám-megállapítás szabályait.

Fentiekre tekintettel a Mötv. a helyi önkormányzat feladataként jelöli meg, hogy a településen lévő közterületeket elnevezze. A közterületek elnevezésének, átnevezésének, valamint a házszám-megállapításnak a szabályait a Mötv. nem részletezi, az erre vonatkozó szabályozás megalkotására felhatalmazást ad a települési önkormányzatnak.

Onga Város Önkormányzata Képviselő-testületének 21/2023. (VI. 14.) önkormányzati rendelete (a továbbiakban: Ör.) határozza meg a közterületek elnevezésének és a házszám megállapításnak a szabályrendszerét.

Az Ör. 2. § (1) bekezdésében foglaltak alapján Onga Város közigazgatási területén minden közterületet – a közutak és épületek közötti szerviz-utak, a külterületi mezőgazdasági célú utak és a dűlőutak kivételével – el kell nevezni.

A közterületnévvel kapcsolatban az Ör. az alábbi szabályozást tartalmazza:

3. § A közterület személyről való elnevezése esetén

- a) a közterületnévnek meg kell egyeznie a személy családi és utónevével,*
- b) kizárólag a családi nevet alkalmazni csak akkor lehet, ha a névadó személyiség általánosan ismert, vagy ha az elnevezés egy családról történik,*
- c) ha a névadó személy foglalkozása, hivatása, vagy egyéb ismertető jegye szorosan kapcsolódik a személynévhez, akkor ez a közterületnévben is feltüntethető.*

4. § Közterület elnevezéssel emléket állítani olyan személynek lehet

- a) akinek közismert tevékenysége a történelemben kiemelkedő jelentőségű volt és személye közmegbecsülésnek örvend,*
- b) aki a tudomány, a kultúra, a sport, vagy a társadalmi élet egyéb területén kimagaslóan jelentőset tett, vagy alkotott, és ezáltal személyének emléke megőrzésre méltó, vagy*
- c) akinek Onga Város életében, történetében kiemelkedő szerepe volt, tevékenységével hozzájárult Onga Város fejlődéséhez.*

Az Onga, belterület 490 hrsz.-ú ingatlan elnevezésére az alábbi javaslatokat teszem:

a) Bársonyos utca

b) Szent István király utca

- c) Mátyás király utca
- d) Károly Róbert király utca
- e) Gerevich Aladár utca
- f) Hidegkuti Nándor utca
- g) Kocsis Sándor utca
- h) Grosics Gyula utca
- i) Papp László utca
- j) Sportpálya utca

A központi címregiszterről és címkezelésről szóló 345/2014. (XII.23.) Korm. rendelet 4. § (1) bekezdése szerint a Kormány címképzésért felelős szervként az ingatlan fekvése szerint illetékes települési önkormányzat jegyzőjét jelöli ki. Amennyiben a közterület elnevezése megtörténik, a Sportpálya házszámmal való ellátása is rendezhetővé válik.

Kérem a Tisztelt Képviselő-testületet, hogy az előterjesztést megvitatni és a közterület-elnevezés kapcsán szükséges döntést meghozni szíveskedjen.

Onga, 2023. augusztus 25.




Dr. Trizsi Zsolt
polgármester

Határozati javaslat:

Onga Város Önkormányzata Képviselő-testülete megtárgyalta a „Javaslat az Onga, belterület 490 hrsz.-ú közterület elnevezésére” című előterjesztést, és a következő határozatot hozza:

Tárgy: az Onga, belterület 490 hrsz.-ú közterület elnevezése

1. Onga Város Önkormányzata Képviselő-testülete az Onga, belterület 490 hrsz. alatti közterületnek a

.....utca

nevet adja.

2. A Képviselő-testület felhatalmazza a polgármestert a további intézkedések megtételére.

Felelős: polgármester
Határidő: azonnal

Elektronikusan aláírta:

Lechner Nonprofit Kft. - Földhivatal

Sajtó

Borsod-Abaúj-Zemplén Vármegyei Kormányhivatal
3525 Miskolc Vologda u. 4. Pf. 196.

E-hiteles térképmásolat - Teljes másolat

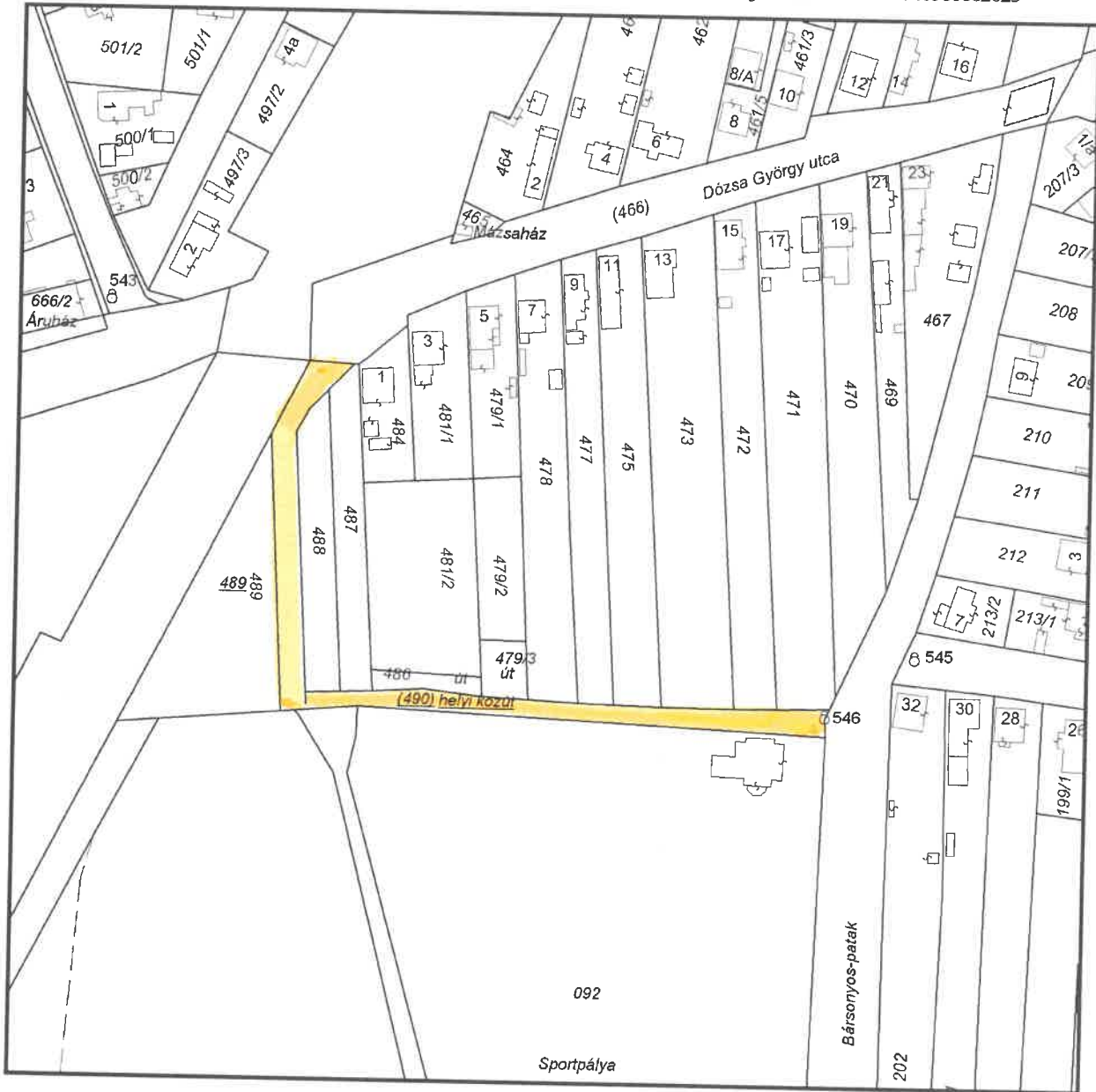
2023.08.25 10:45:32

Helyrajzi szám: ONGA belterület 490

Megrendelés szám: 7/2218/2023

Méretarány: 1 : 2000

Térrajzsám: 42740560002023



A térképmásolat a kiadást megelőző napig megegyezik az ingatlan-nyilvántartási térképi adatbázis tartalmával. A térképmásolat méretek levételére nem használható!

Borsod-Abaúj-Zemplén Vármegyei Kormányhivatal
3525 Miskolc Vologda u. 4. Pf. 196.

E-hiteles térképmásolat - Teljes másolat

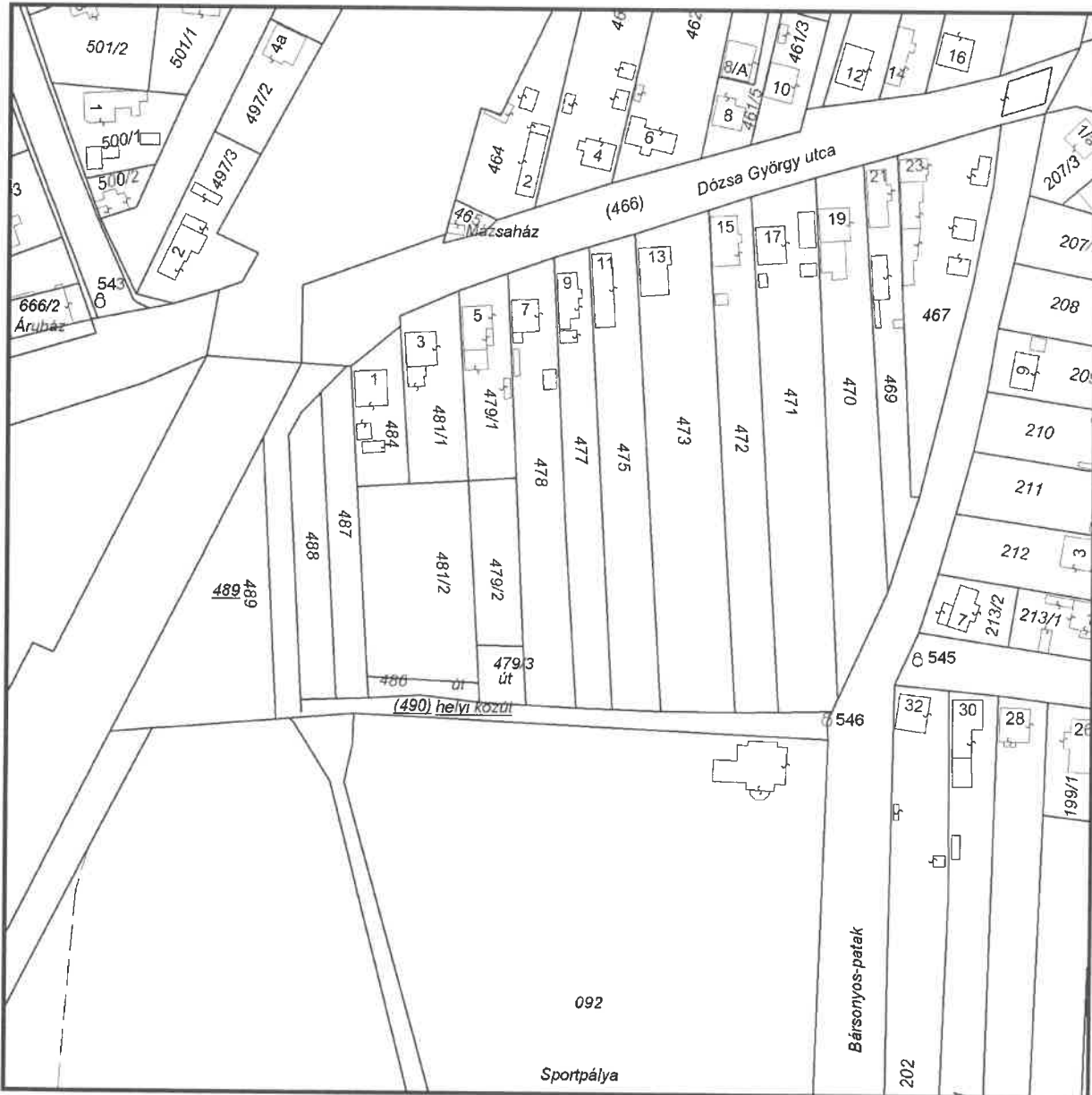
2023.08.25 10:45:32

Helyrajzi szám: ONGA belterület 490

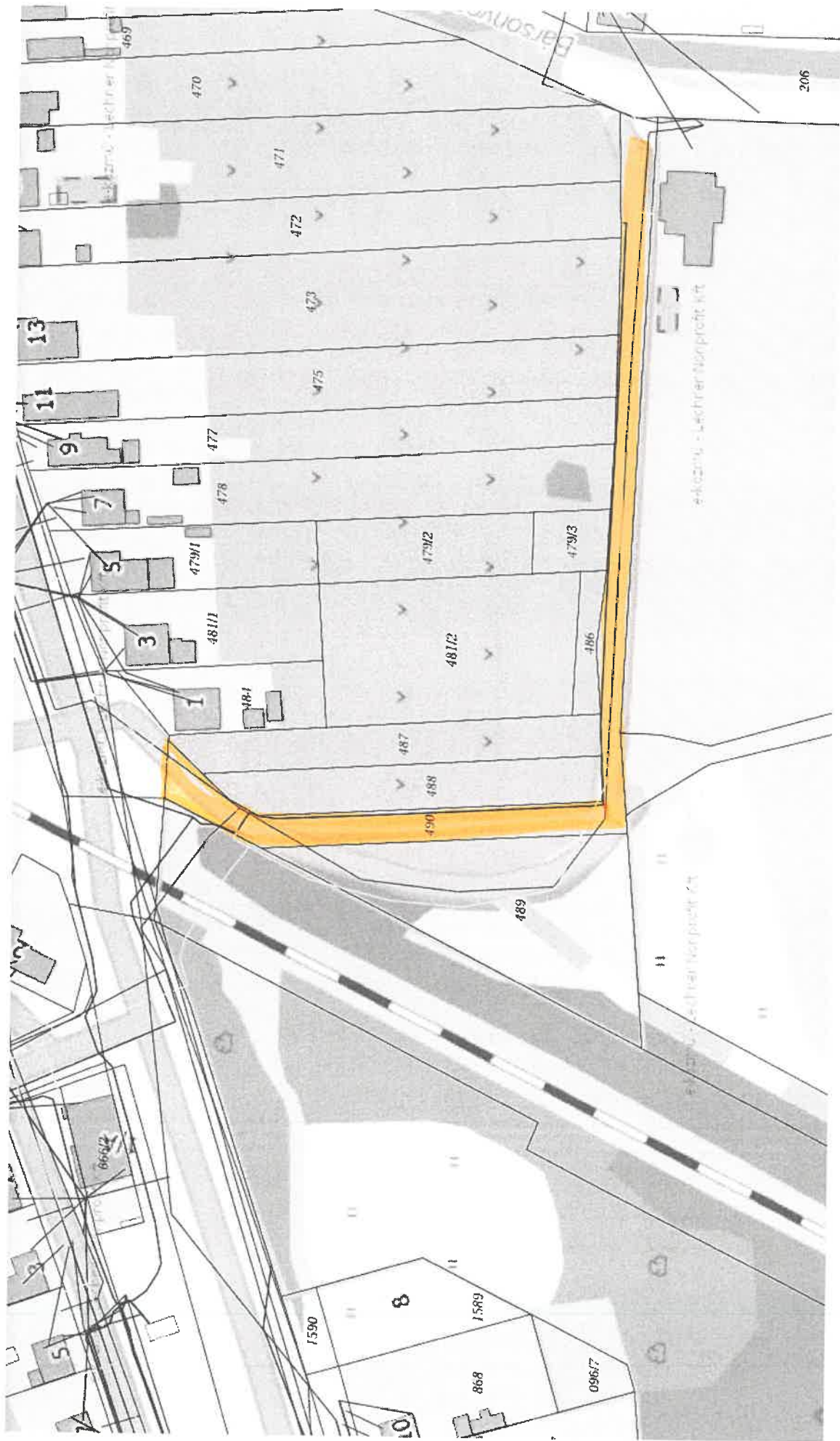
Megrendelés szám: 7/2218/2023

Méretarány: 1 : 2000

Térrajzsám: 42740560002023



A térképmásolat a kiadást megelőző napig megegyezik az ingatlan-nyilvántartási térképi adatbázis tartalmával. A térképmásolat méretek levételére nem használható!



F-közút - melyet alagútai, egésze a
tul.lapon mint 1985 k².

✓ JH

Borsod-Abaúj-Zemplén Vármegyei Kormányhivatal
3525 Miskolc Vologda u. 4. Pf. 196.

Oldal: 1/1

E-hiteles tulajdoni lap - Szemle másolat

Megrendelés szám:30005/66033/2023

2023.08.17

ONGA

Szektor: 53

Belterület 490 helyrajzi szám

"címkézés alatt"

I R É S Z

1. Az ingatlan adatai:

alrészlet adatok művelési ág/kivett megnevezés/	min.o	terület ha m2	kat.t.jöv. k.fill.	alosztály adatok ter. kat.jöv ha m2 k.fill
. Kivett helyi közút	0	1985	0.00	

2. bejegyző határozat: 59053/2008.06.18

Ingatlan-nyilvántartás átalakítása a DAT forgalomba adásával.

II R É S Z

1. tulajdoni hányad: 1/1

bejegyző határozat, érkezési idő: 51416/1993.03.09

jogcím: jogutódlás tulajdoni hányad: 0/1 56508/1991.09.05

jogcím: jogutódlás tulajdoni hányad: 0/1 51416/1993.03.09

jogállás: tulajdonos

név: ONGA VÁROS ÖNKORMÁNYZATA

cím: 3562 ONGA Rózsa utca 18.

törzsszám: 15726030

III R É S Z

2. bejegyző határozat, érkezési idő: 33878/2020.02.03

Önálló szöveges bejegyzés az ingatlan területe az Onga 489 helyrajzi számú ingatlannal történt telekegyesítés során 3292 m² -ről 1985 m²-re változott. (FM szám: 2468/2019.)., Az ingatlan megnevezése "közterület"-ről "helyi közút"-ra változott. (FM szám: 2468/2019.).

Az E-hiteles tulajdoni lap másolat tartalma a kiadást megelőző napig megegyezik az ingatlan-nyilvántartásban szereplő adatokkal. A szemle másolat a fennálló bejegyzéseket, a teljes másolat valamennyi bejegyzést tartalmazza. Ez az elektronikus dokumentum kinyomtatva nem minősül hiteles bizonyító erejű dokumentumnak. Ez a tulajdoni lap közigazgatási hatósági eljárás céljából került kiadásra. Másra nem használható.

TULAJDONILAP VÉGE