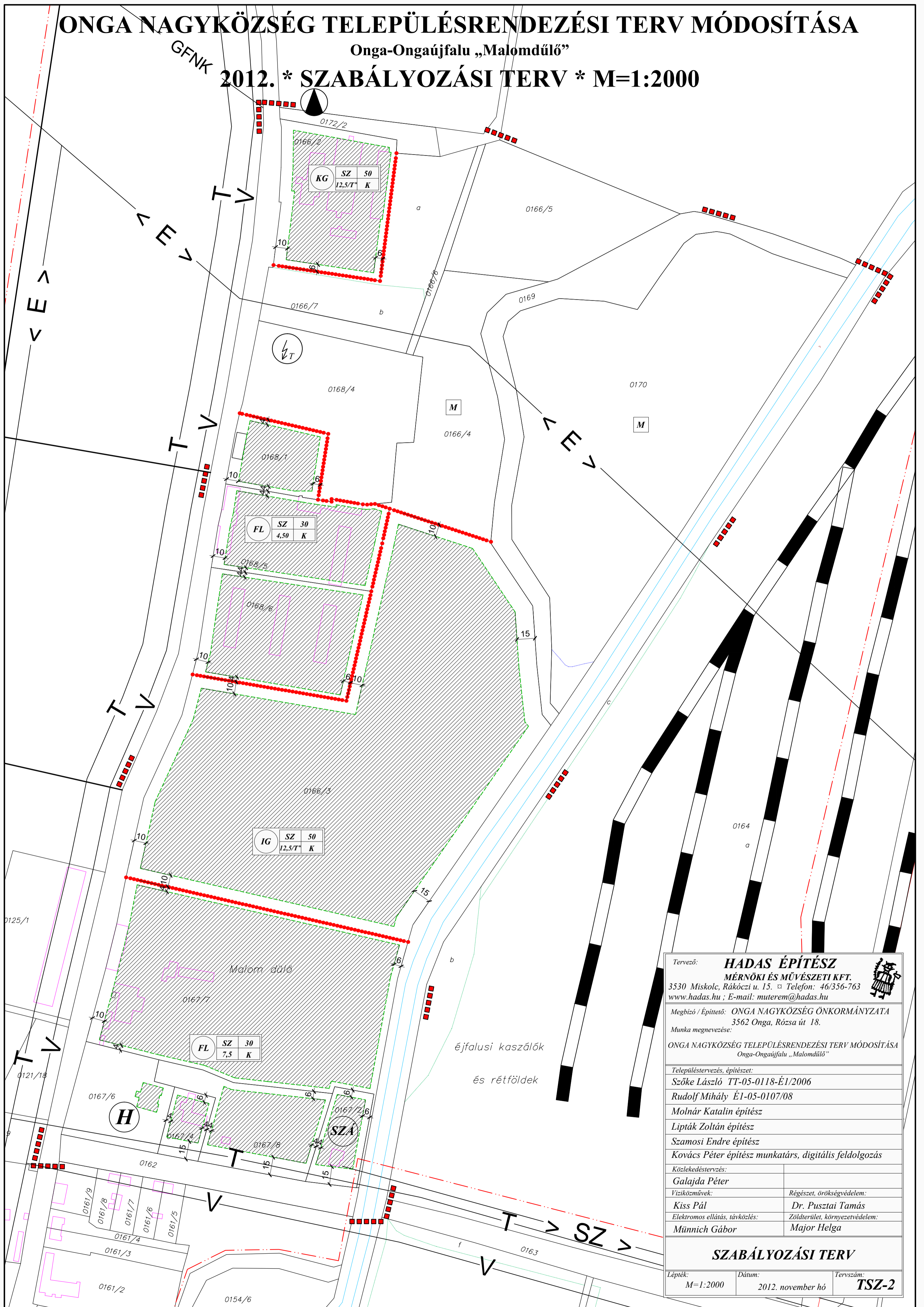


ONGA NAGYKÖZSÉG TELEPÜLÉSRENDEZÉSI TERV MÓDOSÍTÁSA

Onga-Ongaújfalu „Malomdűlő”

2012. * SZABÁLYOZÁSI TERV * M=1:2000




Tervező:	HADAS ÉPÍTÉSZ	
	MÉRNÖKI ÉS MŰVÉSZETI KFT.	
	3530 Miskolc, Rákóczi u. 15. ☎ Telefon: 46/356-763	
	www.hadas.hu ; E-mail: muterem@hadas.hu	
Megbízó / Építtető:	ONGA NAGYKÖZSÉG ÖNKORMÁNYZATA	
	3562 Onga, Rózsa út 18.	
Munka megnevezése:	ONGA NAGYKÖZSÉG TELEPÜLÉSRENDEZÉSI TERV MÓDOSÍTÁSA	
	Onga-Ongaújfalu „Malomdűlő”	
Településtervezés, építész:	Szöke László TT-05-0118-É1/2006	
	Rudolf Mihály É1-05-0107/08	
	Molnár Katalin építész	
	Lipták Zoltán építész	
	Szamosi Endre építész	
	Kovács Péter építész munkatárs, digitális feldolgozás	
Közlekedéstervezés:	Galajda Péter	
Vízkiömlések:	Régészet, örökségvédelem:	
	Kiss Pál	Dr. Pusztai Tamás
Elektromos ellátás, távközlés:	Zöldterület, környezetvédelem:	
	Münnich Gábor	Major Helga
SZABÁLYOZÁSI TERV		
Lépték:	Dátum:	Tervezési szám:
M=1:2000	2012. november hó	TSZ-2


JELMAGYARÁZAT A SZABÁLYOZÁSI TERVHEZ:



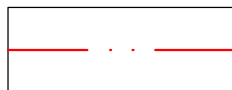
Tervezési terület határa



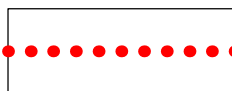
Szabályozási vonal



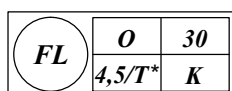
Tervezett szabályozási vonal



Beépítésre szánt, beépítésre nem szánt terület határa



Építési övezet határa

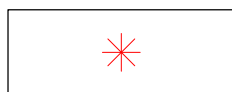


Építési övezet jele

Ter. felhaszn. jele

<i>Beép. mód</i>	<i>Beép. %</i>
<i>Ép. mag.</i>	<i>Telekterület</i>

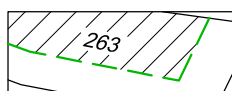
T : Technológiától függő*



Megszüntető jel



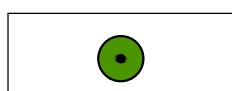
Építési hely határa



Építési hely



Építési vonal



Telepítendő fa

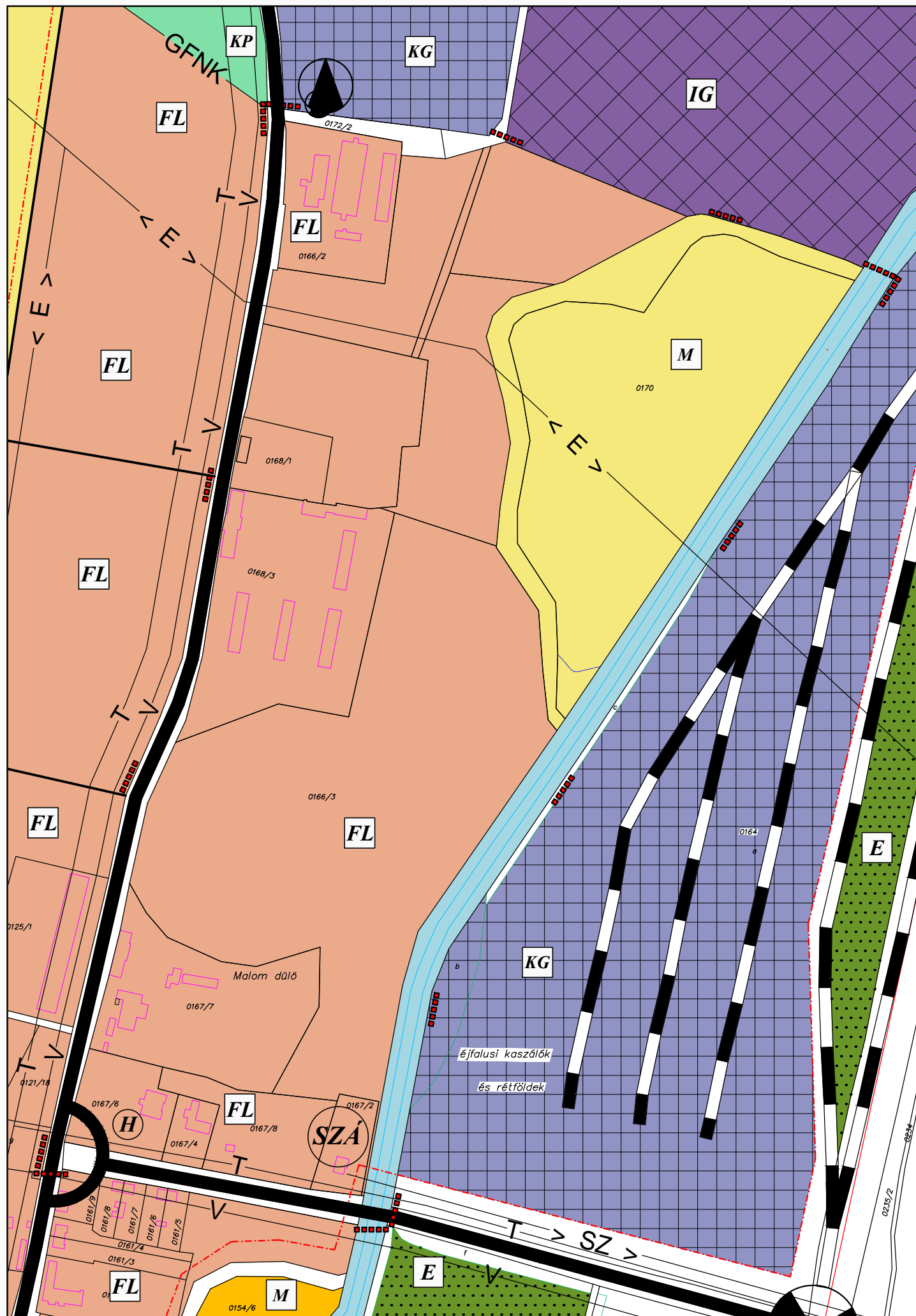
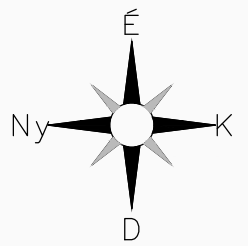


Közpark

ONGA NAGYKÖZSÉG TELEPÜLÉSRENDEZÉSI TERV MÓDOSÍTÁSA

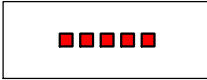




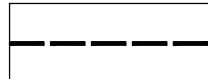




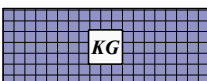
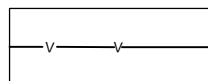

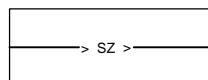


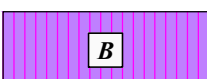
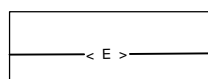
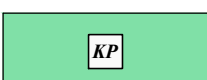
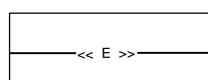







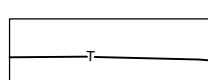
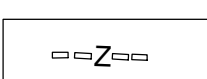

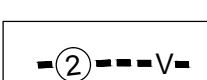


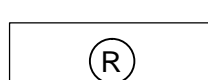
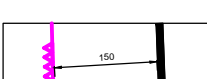


Onga-Ongaújfalu „Malomdülő”

2012. * HATÁLYOS SZERKEZETI TERV * M=1:4000



Tervező: HADAS ÉPÍTÉSZ MÉRNÖKI ÉS MŰVÉSZETI KFT. 3530 Miskolc, Rákóczi út. 15. ☎ Telefon: 46/356-763 www.hadas.hu ; E-mail: muterem@hadas.hu		
Megbízó / Építtető: ONGA NAGYKÖZSÉG ÖNKORMÁNYZATA 3562 Onga, Rózsa út 18.		
Munka megnevezése: ONGA NAGYKÖZSÉG TELEPÜLÉSRENDEZÉSI TERV MÓDOSÍTÁSA Onga-Ongaújfalu „Malomdülő”		
Településfejlesztés, építész: Szőke László TT-05-0118-É1/2006		
Rudolf Mihály É1-05-0107/08		
Molnár Katalin építész		
Lipták Zoltán építész		
Szamosi Endre építész		
Kovács Péter építész munkatárs, digitális feldolgozás		
Közlekedéstervezés: Galajda Péter		
Vizkérdések: Régészeti, örökségvédelem: Kiss Pál Dr. Pusztai Tamás		
Elektromos ellátás, vívhálózás: Zöldterület, környezetvédelem: Műnnich Gábor Major Helga		
HATÁLYOS SZERKEZETI TERV		
Lépték: M=1:4000	Dátum: 2012. november hó	Tervszám: TSZ-3

JELMAGYARÁZAT A SZERKEZETI TERVHEZ:

	<i>Tervezési terület határa</i>		<i>Települési főút</i>
	<i>Beépítésre szánt, beépítésre nem szánt terület határa</i>		<i>Települési mellékút</i>
	<i>Kertvárosias lakóterület</i>		<i>Egyéb utak</i>
	<i>Falusias lakóterület</i>		<i>Fontosabb szintbeni közúti csomópont</i>
	<i>Településközpont vegyes</i>		<i>Vasútvonal</i>
	<i>Kereskedelmi. szolgáltató</i>		<i>Ivóvíz gerincvezeték</i>
	<i>Ipari, gazdasági</i>		<i>Szennyvíz főgyűjtő</i>
	<i>Üdülő terület</i>		<i>Szennyvízátemelő</i>
	<i>Bányaterület</i>		<i>Elektromos gerinchálózat</i>
	<i>Zöldterület / Közpark</i>		<i>Villamos főelosztóhálózat</i>
	<i>Erdőterület</i>		<i>Transzformátorállomás</i>
	<i>Mezőgazdasági terület</i>		<i>Nagy-középnomású gázvezeték</i>
	<i>Vízgazdálkodási terület</i>		<i>Nyomásszabályzó</i>
	<i>Helyi művi érték</i>		<i>Távközlő gerinckábel</i>
	<i>Csendes övezet határa (helyi)</i>		<i>Intézmények: igazgatási</i>
	<i>Tervezett felszín alatti vízvédelmi hidrogeológiai védőidom</i>		<i>Intézmények: oktatási</i>
	<i>Bányászattal érintett terület határa</i>		<i>Intézmények: rendőrség</i>
	<i>Védőterület, védőtávolság</i>		<i>Intézmények: posta</i>
			<i>Intézmények: egyházi</i>